

GEODETICKÉ ÚDAJE

Výpis z databáze železničního bodového pole

Databáze: **BP_12-11-06.mdb** ----- Umístěná v: w:\2-BodovePole\PolohoveBP\

Pracoviště: **SŽG Praha - OCD** 8.1.2013 16:10:48 - Šíp

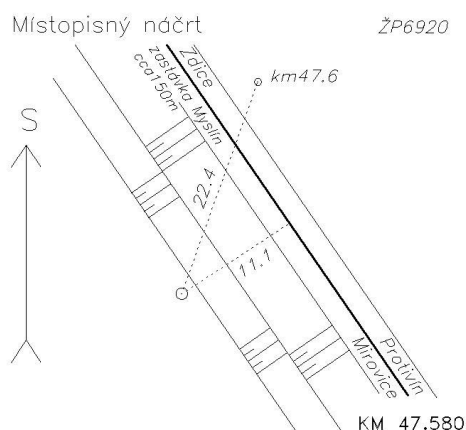
!!! NEŘÍZENÁ KOPIE !!!

Traťový úsek: **0281** Protivín (mimo) - Zdice (mimo)
 Definiční úsek: **14** Popis DU
 Číslo bodu: **692** km: **47,58** Katastrální území: Myslín

Souřadnice JTSK
 Y = 779637,912
 X = 1100697,957
 Nadm. výška 445,271

Souřadnice ETRS89
 Latitude
 Longitude
 EIHigh 0

Výškový systém: Bpv
 Typ určení výšky: niv.
 Typ určení bodu: pol.
 Třída přesnosti: 2
 Splnění TKP: ANO



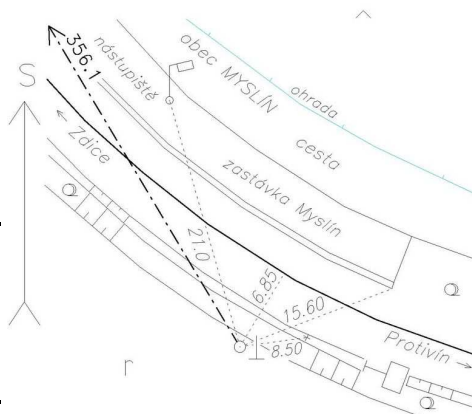
Druh stabilizace: kámen s měřickým hřebem

Poznámka: TUDU 028114, ML 0281_71
 Vyhotožil: SŽG Praha, prac.Pha
 Platnost: Od: 1.1.2005 Do:
 Transformační klíč: 0
 Původ bodu:
 Technická zpráva:

Traťový úsek: **0281** Protivín (mimo) - Zdice (mimo)
 Definiční úsek: **14** Popis DU
 Číslo bodu: **3560** km: **47,742** Katastrální území: Myslín

Souřadnice JTSK
 Y = 779724,222
 X = 1100562,074
 Nadm. výška 443,269
Souřadnice ETRS89
 Latitude 49°31' 44,06608" N
 Longitude 14°01' 27,98935" E
 EIHigh 489,597

Výškový systém: Bpv
 Typ určení výšky: N
 Typ určení bodu: GPS
 Třída přesnosti: 1
 Splnění TKP: ANO



Druh stabilizace: kámen M2

Poznámka:
 Vyhotožil: SŽG Praha, prac. České Budějovice
 Platnost: Od: 26.1.2010 Do:
 Transformační klíč: 0281_Čimelice-Březnice .xls
 Původ bodu: G720Z7200921
 Technická zpráva: TZZBP0281KM013-073.pdf



GEODETICKÉ ÚDAJE

Výpis z databáze železničního bodového pole

Databáze: **BP_12-11-06.mdb** ----- Umístěná v: w:\2-BodovePole\PolohoveBP\

Pracoviště: **SŽG Praha - OCD** 8.1.2013 16:11:10 - Šíp

!!! NEŘÍZENÁ KOPIE !!!

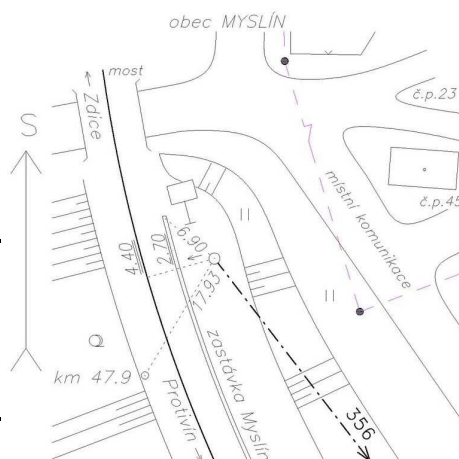
<i>Traťový úsek:</i>	0281	Protivín (mimo) - Zdice (mimo)
<i>Definiční úsek:</i>	14	Popis DU
<i>Číslo bodu:</i>	3561	km: 47,916 Katastrální území: Myslín

Souřadnice	JTSK
Y =	779760,675
X =	1100392,339
Nadm. výška	442,462

Souřadnice	ETRS89
Latitude	49°31' 49,33806" N
Longitude	14°01' 24,99969" E
ElHigh	488,792

<i>Výškový systém:</i>	Bpv
<i>Typ určení výšky:</i>	N
<i>Typ určení bodu:</i>	GPS
<i>Třída přesnosti:</i>	1
<i>Splnění TKP:</i>	ANO

Druh stabilizace: kámen M2



Poznámka:

Vyhotovil: SŽG Praha, prac. České Budějovice

Platnost: Od: 26.1.2010 Do:

Transformační klíč: 0281_Čimelice-Březnice .xls

Původ bodu: G720Z7200921

Technická zpráva: TZZBP0281KM013-073.pdf